

«СОГЛАСОВАНО»
(Администрация местного самоуправления п. Чири-Юрт)

____ 2014
дата


подпись

Л.А.И.Мудаев

«УТВЕРЖДАЮ»
(Директор МБОУ «СОШ №2 п. Чири-Юрт»)

____ 2014
дата


подпись

К.А.Гетиев

«СОГЛАСОВАНО»
(Госавтоинспекция ОВД г.Шали)

____ 2014
дата


подпись

А.В.Амерханов

ПАСПОРТ

дорожной безопасности образовательной организации

МБОУ «СОШ №2 п.Чири-Юрт Шалинского муниципального района»

(наименование образовательной организации)

Общие сведения

Муниципальное бюджетное общеобразовательное общеобразовательное учреждение «средняя общеобразовательная школа №2 п.Чири-Юрт Шалинского муниципального района»

Тип образовательной организации: средняя общеобразовательная школа

Юридический адрес: Шалинский муниципальный район, п.Чири-Юрт, б/у

Фактический адрес: Шалинский муниципальный район, п.Чири-Юрт, б/у

Руководители образовательной организации:

Директор Гетиев Касим Абукасымович 8 (928) 089-07-53

(фамилия, имя, отчество)

(телефон)

Заместитель директора

по учебной работе

Апаева Билкис Мухадиевна

8 (963) 581-53-91

(фамилия, имя, отчество)

(телефон)

Заместитель директора

по воспит. работе

Наурзакова Фатима Зайндиевна 8 (928) 780-43-77

(фамилия, имя, отчество)

(телефон)

Ответственные работники

муниципального органа

образования

учитель ОБЖ

(должность)

Исламов Султан Имранович

(фамилия, имя, отчество)

8 (928) 022-58-25

(телефон)

Ответственные от

Госавтоинспекции

(должность)

(фамилия, имя, отчество)

(должность)

(фамилия, имя, отчество)

(телефон)

Ответственные работники

за мероприятия по профилактике

детского травматизма

зам.дир.по ВР Наурзакова Фатима Зайндиевна

(должность)

(фамилия, имя, отчество)

8(928)780-43-77

(телефон)

Руководитель или ответственный
работник дорожно-эксплуатационной
организации, осуществляющей
содержание улично-дорожной
сети (УДС)*

Руководитель или ответственный
работник дорожно-эксплуатационной
организации, осуществляющей
содержание технических средств
организации дорожного
движения (ТСОДД)*

Количество обучающихся (учащихся, воспитанников) 449

Наличие уголка по БДД Имеется. Расположен в коридоре второго этажа.
(если имеется, указать место расположения)

Наличие класса по БДД нет
(если имеется, указать место расположения)

Наличие автогородка (площадки) по БДД имеется

Наличие автобуса в образовательной организации да
(при наличии автобуса)

Владелец автобуса ОО
(ОО, муниципальное образование и др.)

Время занятий в образовательной организации:

1-ая смена: 8 час. 00 мин. – 13 час. 00 мин. (период)

2-ая смена: 13 час. 30 мин. – 18 час. 00 мин. (период)

внеклассные занятия: час. мин. – час. мин. (период)

Телефоны оперативных служб:

* Дорожно-эксплуатационные организации, осуществляющие содержание УДС и ТСОДД, несут ответственность в соответствии с законодательством Российской Федерации (Федеральный закон «О безопасности дорожного движения» от 10 декабря 1995 г. № 196-ФЗ, Кодекс Российской Федерации об административных правонарушениях, Гражданский кодекс Российской Федерации)

Содержание

- I. План-схемы образовательной организации (сокращение – ОО).
 1. Район расположения образовательной организации, пути движения транспортных средств и детей (обучающихся).
 2. Организация дорожного движения в непосредственной близости от образовательной организации с размещением соответствующих технических средств организации дорожного движения, маршруты движения детей и расположение парковочных мест.
 3. Маршруты движения организованных групп детей от образовательной организации к стадиону, парку или спортивно-оздоровительному комплексу.
 4. Пути движения транспортных средств к местам разгрузки/погрузки и рекомендуемые безопасные пути передвижения детей по территории образовательной организации.

- II. Информация об обеспечении безопасности перевозок детей специальным транспортным средством (автобусом).
 1. Общие сведения.
 2. Маршрут движения автобуса образовательной организации.
 3. Безопасное расположение остановки автобуса у образовательной организации.

- III. Приложения.

План-схема пути движения транспортных средств и детей при проведении дорожных ремонтно-строительных работ вблизи образовательной организации.

I. План-схемы образовательной организации

1. Район расположения образовательной организации, пути движения транспортных средств и детей (обучающихся)

Образец схемы



Рекомендации к составлению план-схемы района расположения образовательной организации

1. Район расположения образовательной организации определяется группой жилых домов, зданий и улично-дорожной сетью с учетом остановок общественного транспорта (выходов из станций метро), центром которого является непосредственно образовательная организация;

2. Территория, указанная на схеме, включает:

- образовательную организацию;

- стадион на территории образовательной организации, на котором могут проводиться занятия по физической культуре (*при наличии*);
- спортивно-оздоровительный комплекс на территории (*при наличии*);
- жилые дома, в которых проживает большая часть детей данной образовательной организации;
- автомобильные дороги и тротуары.

3. На схеме обозначены:

- расположение жилых домов, зданий и сооружений;
- сеть автомобильных дорог;
- пути движения транспортных средств;
- пути движения детей в/из образовательную организацию;
- опасные участки (места несанкционированных переходов на подходах к образовательной организации, места имевших место случаев дорожно-транспортных происшествий с участием детей-пешеходов и детей-велосипедистов);
- уличные (наземные – регулируемые / нерегулируемые) и внеуличные (надземные / подземные) пешеходные переходы;
- названия улиц и нумерация домов.

Схема необходима для общего представления о районе расположения образовательной организации. На схеме обозначены наиболее частые пути движения детей от дома (от отдаленных остановок маршрутных транспортных средств) к образовательной организации и обратно.

При исследовании маршрутов движения детей необходимо уделить особое внимание опасным зонам, где дети пересекают проезжие части дорог не по пешеходному переходу.

2. Схема организации дорожного движения в непосредственной близости от образовательной организации с размещением соответствующих технических средств организации дорожного движения, маршрутов движения детей и расположения парковочных мест

Образец схемы



(допускается схему дополнять фотоматериалами)

**Рекомендации к составлению схемы организации дорожного движения в
непосредственной близости
от образовательной организации**

1. Схема организации дорожного движения ограничена автомобильными дорогами, находящимися в непосредственной близости от образовательной организации.

2. На схеме обозначаются:

- здание образовательной организации с указанием территории, принадлежащей непосредственно образовательной организации (при наличии указать ограждение территории);

- автомобильные дороги и тротуары;

- уличные (наземные – регулируемые/нерегулируемые) и внеуличные (надземные/подземные) пешеходные переходы на подходах к образовательной организации;

- дислокация существующих дорожных знаков и дорожной разметки;

- другие технические средства организации дорожного движения;

- направление движения транспортных средств по проезжей части;

- направление безопасного маршрута движения детей.

3. На схеме указано расположение остановок маршрутных транспортных средств и безопасные маршруты движения детей от остановочного пункта к образовательной организации и обратно;

4. При наличии стоянки (парковочных мест) около образовательной организации, указывается место расположение и безопасные маршруты движения детей от парковочных мест к образовательной организации и обратно.

К схеме (в случае необходимости) должен быть приложен план мероприятий по приведению существующей организации дорожного движения к организации дорожного движения, соответствующей нормативным техническим документам, действующим в области дорожного движения, по окончании реализации которого готовится новая схема.

Рекомендации к составлению схемы маршрутов движения организованных групп детей от образовательной организации к стадиону, парку или спортивно-оздоровительному комплексу

На схеме района расположения образовательной организации указываются безопасные маршруты движения детей от образовательной организации к стадиону, парку или спортивно-оздоровительному комплексу и обратно.

Эти схемы должны использоваться преподавательским составом при организации движения групп детей к местам проведения занятий вне территории образовательной организации.

Рекомендации к составлению схемы пути движения транспортных средств к местам разгрузки/погрузки и рекомендуемые безопасные пути передвижения детей по территории

образовательной организации

На схеме указывается примерная траектория движения транспортных средств на территории образовательной организации, в том числе места погрузки/разгрузки, а также безопасный маршрут движения детей во время погрузочно-разгрузочных работ.

В целях обеспечения безопасного движения детей по территории образовательной организации необходимо исключить пересечения путей движения детей и путей движения транспортных средств.

II. Информация об обеспечении безопасности перевозок детей специальным транспортным средством (автобусом).

1. Общие сведения

2. Марка ГАЗ 322121

3. Модель газель

4. Государственный регистрационный знак Р 680 УС

5. Год выпуска 2012 г. Количество мест в автобусе 11

6. Соответствие конструкции требованиям, предъявляемым к школьным автобусам соответствует

2. Сведения о водителе(ях) автобуса(сов)

Фамилия, имя, отчество	Дата принятия на работу	Стаж вождения ТС категории D	Дата предстоящего медицинского осмотра	Период проведения стажировки	Сроки повышения квалификации	Допущенные нарушения ПДД
Умалатов Ислам Салавдинович	01.09.2011	3год	01.09.2014	2014г		нет



3. Организационно-техническое обеспечение

Лицо, ответственное за обеспечение безопасности дорожного движения:
Умалатов Ислам Салавдинович.

(ф.и.о.)

назначен 01.09.12г,

(дата)

прошел аттестацию _____.

(дата)

Дата последнего технического осмотра 15.08.14г

Директор (заведующий)
образовательной организации _____ Гетиев К.А.
(подпись) (Ф.И.О.)

Руководитель организации,
осуществляющей перевозку детей
специальным транспортом
(автобусом) _____ Гетиев К.А.
(подпись) (Ф.И.О.)

4. Сведения о владельце автобуса

Юридический адрес владельца: 366303, Чеченская Республика, Шалинский муниципальный район, п Чири-Юрт,б/у.

Фактический адрес владельца: 366303, Чеченская Республика, Шалинский муниципальный район, п Чири-Юрт,б/у.

Телефон ответственного лица 8928 (089) 07-53

(при отсутствии автобуса)

(При перевозке детей специальным транспортным средством (автобусом) сторонней организацией заполняется карточка. Заполненная карточка хранится в разделе «Приложение»)

1. Общие сведения

Марка ГАЗ 322121

Модель газель

Государственный регистрационный знак Р 680 УС

Год выпуска 2012г

Количество мест в автобусе 11

Соответствие конструкции требованиям, предъявляемым к школьным автобусам соответствует

2. Маршрут движения автобуса образовательной организации

Образец схемы



Рекомендации к составлению схемы маршрута движения автобуса образовательной организации

На схеме указываются населенные пункты, через которые следует автобус образовательной организации, оборудованные места остановок для посадки и высадки детей в каждом населенном пункте и в иных местах по

маршруту движения автобуса; непосредственно населенный пункт, где расположена образовательная организация.

На схеме указывается безопасный маршрут следования автобуса образовательной организации из пункта А в пункт В, а также обозначены:

- жилые дома населенных пунктов;
- здание образовательной организации;
- автомобильные дороги;
- дислокация существующих дорожных знаков на пути следования автобуса образовательной организации;
- пешеходные переходы, пересекающие проезжую часть маршрута движения автобуса образовательной организации;
- другие технические средства организации дорожного движения на маршруте движения автобуса образовательной организации.

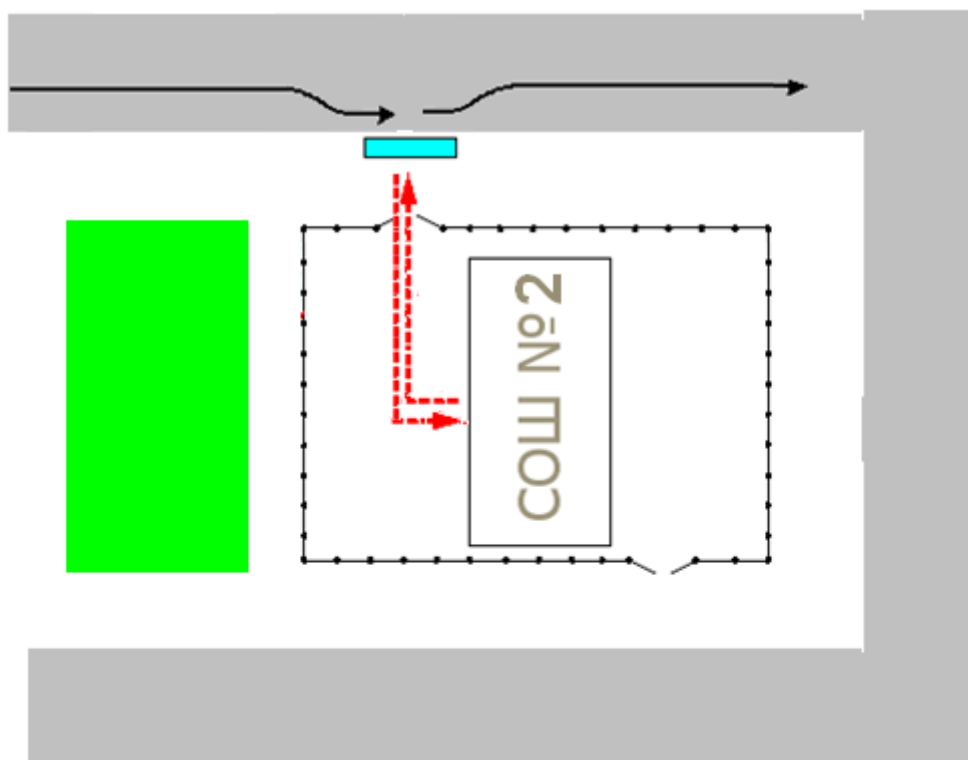
Дополнительно, при наличии трудных (опасных) участков дорог по пути следования автобуса, представляется целесообразным давать их подробное описание с рекомендациями по безопасному преодолению.




Кроме того, рекомендуется дополнять паспорт фотоматериалами с изображением таких участков, а также с изображениями остановочных пунктов и мест ожидания.

В случаях, когда осуществляется перевозка детей специальным транспортным средством на экскурсии, спортивные соревнования, в лагеря, к месту сдачи государственной аттестации и единого государственного экзамена, Паспорт безопасности образовательной организации дополняется схемами маршрута движения специального транспортного средства (автобуса)

1. Безопасное расположение остановки автобуса у образовательной организации

Образец схемы



-  - движение школьного автобуса
-  - движение детей к месту посадки/высадки
-  - место посадки/высадки детей

Рекомендации к составлению схемы расположения остановки автобуса у образовательной организации

На схеме указывается подъезд в оборудованный «карман» или другое оборудованное место для посадки и высадки детей из автобуса у образовательной организации, и дальнейший путь движения автобуса по проезжей части, а также безопасный маршрут движения детей от остановки автобуса у образовательной организации.

На схеме обозначены:

- жилые дома района расположения образовательной организации;
- здание образовательной организации;
- ограждение территории образовательной организации

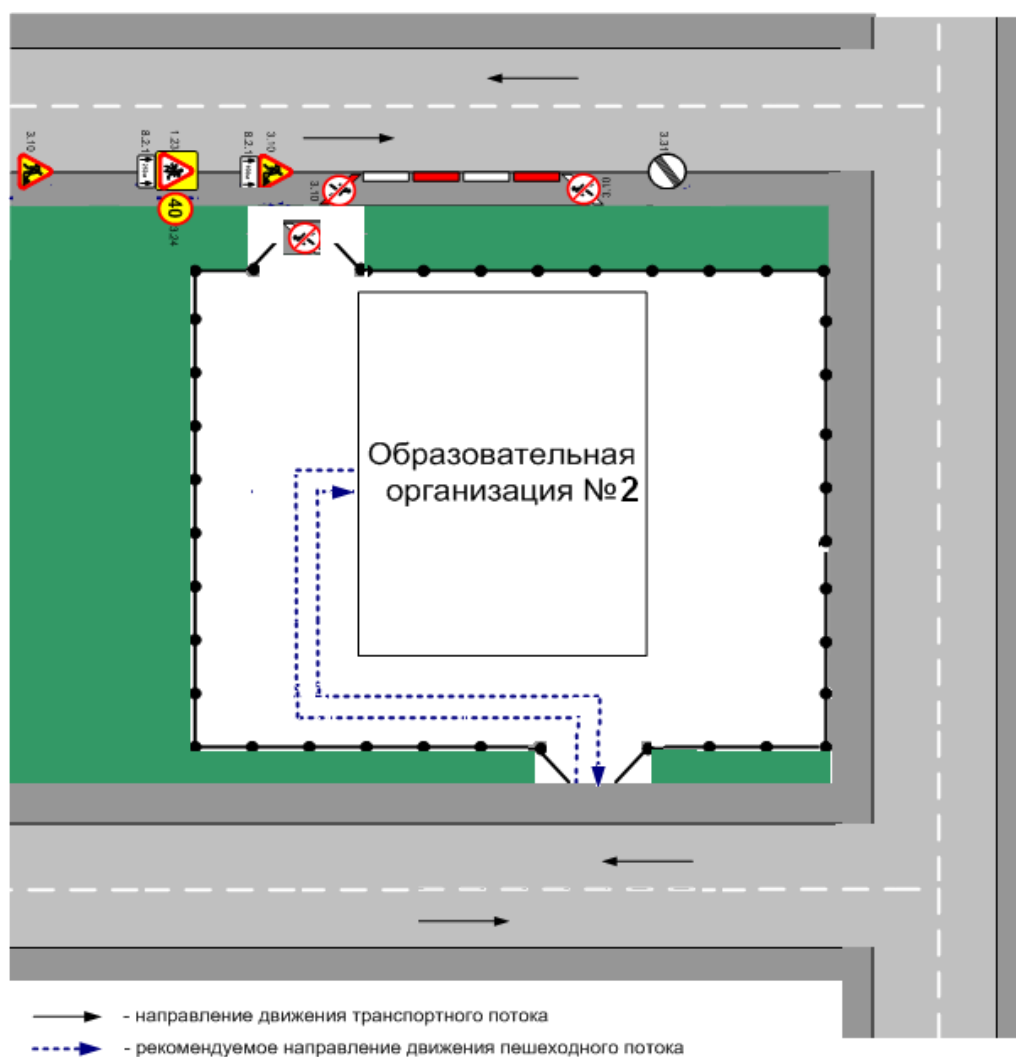
(при наличии);

- автомобильные дороги.

Приложение

План-схема пути движения транспортных средств и детей при проведении дорожных ремонтно-строительных работ вблизи образовательной организации

Образец схемы



Рекомендации к составлению план-схемы пути движения транспортных средств и детей

при проведении дорожных ремонтно-строительных работ
вблизи образовательной организации

На схеме указывается место производства дорожных ремонтно-строительных работ, его обустройство дорожными знаками и ограждениями, иными техническими средствами организации дорожного движения, а также безопасный маршрут движения детей к образовательной организации с учетом изменения маршрута движения по тротуару.

На схеме обозначены:

- участок производства дорожных ремонтно-строительных работ;
- автомобильные дороги;

тротуары;

- альтернативные пути (обходы места производства дорожных ремонтно-строительных работ пешеходами и объезды транспортными средствами);

- здание образовательной организации;
- ограждение территории образовательной организации

(при наличии).

